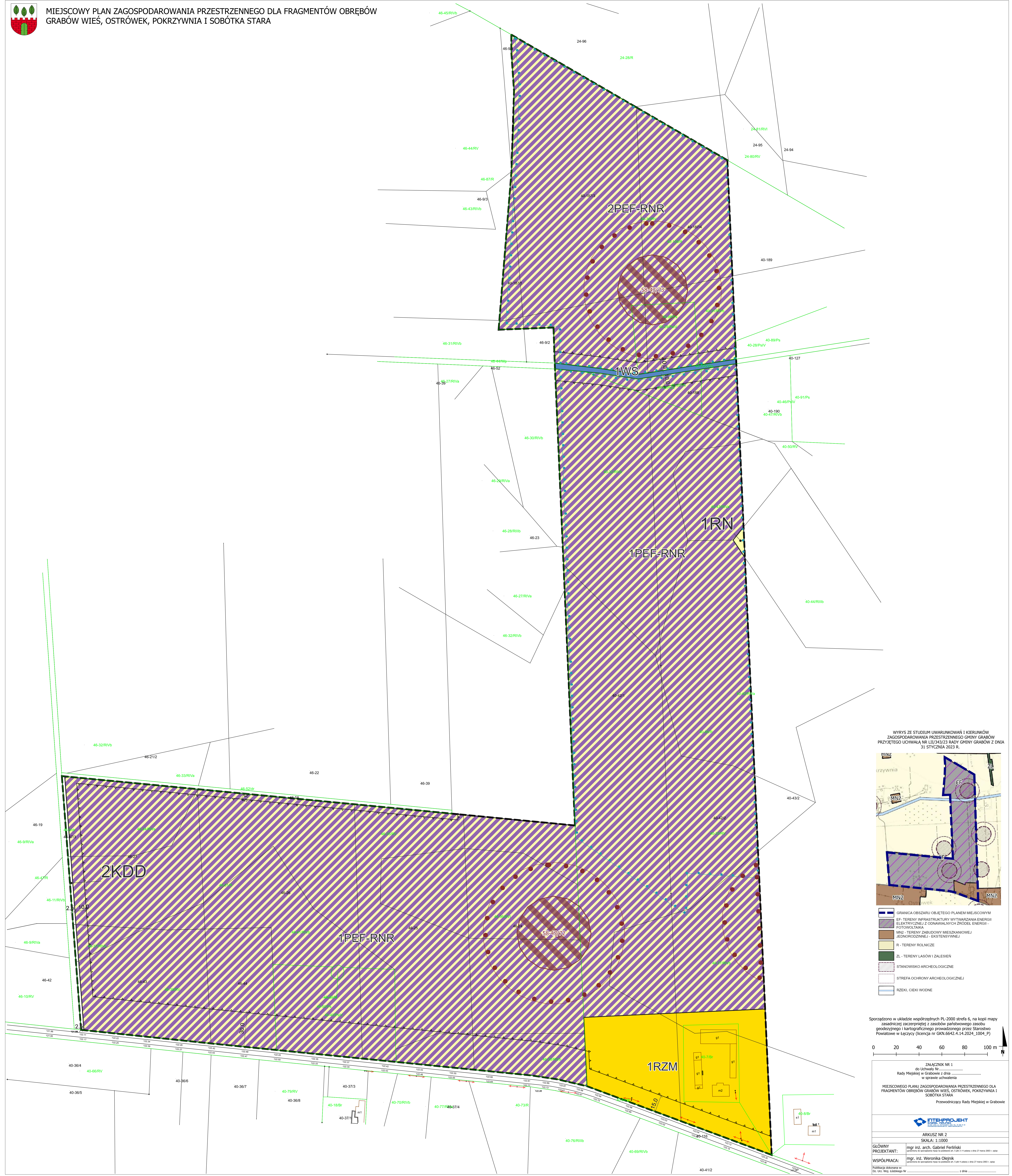
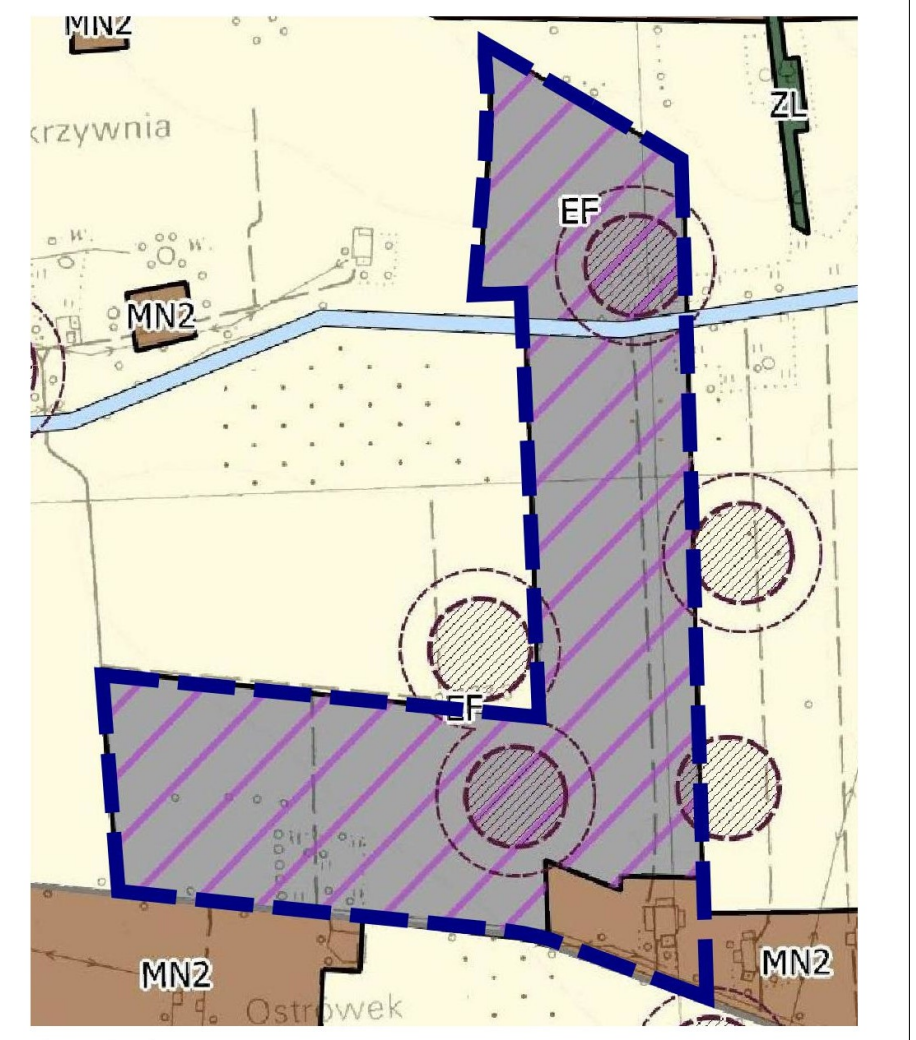


**MIEJSCOWY PLAN ZAGOSPODAROWANIA PRZESTRZENNEGO DLA FRAGMENTÓW OBRĘBÓW GRABÓW WIEŚ, OSTRÓWEK, POKRZYWNIA I SOBÓTKA STARA**

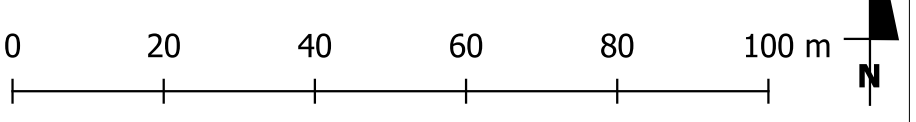


WYRYS ZE STUDIUM UWARUNKOWAŃ I KIERUNKÓW ZAGOSPODAROWANIA PRZESTRZENNEGO GMINY GRABÓW PRZYJĘTEGO UCHWAŁĄ NR L11/343/23 RADY GMINY GRABÓW Z DNIA 31 STYCZNIA 2023 R.



- GRANICA OBSZARU OBJĘTEGO PLANEM MIEJSCOWYM
- EF - TERENY INFRASTRUKTURY WYTWARZANIA ENERGII ELEKTRYCZNEJ Z ODNAWIALNYCH ŹRÓDEŁ ENERGII - FOTOWOLTAJKA
- MNZ - TERENY ZABUDOWY MIESZKANIOWEJ (JEDNORODZINNEJ) - EKSYSTENCYJNEJ
- R - TERENY ROLNICZE
- ZL - TERENY LASÓW I ZALESIEŃ
- STANOWISKO ARCHEOLOGICZNE
- STREFA OCHRONY ARCHEOLOGICZNEJ
- RZĘKI, CIĘKI WODNE

Sporządzono w układzie współrzędnych PL-2000 strefa 6, na kopii mapy zasadniczej zaczerpniętej z zasobów państwowego zasobu geodezyjnego i kartograficznego prowadzonego przez Starostwo Powiatowe w Łęczycy (licencja nr GKN.6642.4.14.2024\_1004\_P)



ZALĄCZNIK NR 1  
do Uchwały Nr.....  
Rady Miejskiej w Grabowie z dnia.....  
w sprawie uchwalenia  
MIEJSCOWEGO PLANU ZAGOSPODAROWANIA PRZESTRZENNEGO DLA  
FRAGMENTÓW OBRĘBÓW GRABÓW WIEŚ, OSTRÓWEK, POKRZYWNIA I  
SOBÓTKA STARA

Przewodniczący Rady Miejskiej w Grabowie

**INTERPROJEKT**

ARKUSZ NR 2  
SKALA: 1:1000

GŁÓWNY PROJEKTANT: mgr inż. arch. Gabriel Feriński  
WSPÓŁPRACCA: mgr. inż. Weronika Olejnik

Rodzaj opracowania: Wzrost  
Dł. Str. Wzrost: 1000