

Raport podsumowujący przebieg konsultacji społecznych

projektu Gminnego Programu Rewitalizacji Gminy Grabów oraz
projektu uchwały w sprawie określenia zasad wyznaczania składu
oraz zasad działania Komitetu Rewitalizacji Gminy Grabów

wraz z

podsumowaniem procesu opiniowania
projektu Gminnego Programu Rewitalizacji Gminy Grabów

Grabów, 18.06.2026 r.

Raport podsumowujący przebieg konsultacji społecznych
dotyczących projektu Gminnego Programu Rewitalizacji Gminy Grabów oraz projektu uchwały w sprawie
określenia zasad wyznaczania składu oraz zasad działania Komitetu Rewitalizacji Gminy Grabów
wraz z podsumowaniem procesu opiniowania
projektu Gminnego Programu Rewitalizacji Gminy Grabów

Spis treści

1. Podstawa prawna	3
2. Termin i formy konsultacji.....	3
3. Protokoły z czynności przeprowadzonych w ramach konsultacji społecznych	4
4. Podsumowanie procesu opiniowania projektu Gminnego Programu Rewitalizacji Gminy Grabów	15

Raport podsumowujący przebieg konsultacji społecznych
dotyczących projektu Gminnego Programu Rewitalizacji Gminy Grabów oraz projektu uchwały w sprawie
określenia zasad wyznaczania składu oraz zasad działania Komitetu Rewitalizacji Gminy Grabów
wraz z podsumowaniem procesu opiniowania
projektu Gminnego Programu Rewitalizacji Gminy Grabów

1. Podstawa prawna

Podstawą prawą do przeprowadzania konsultacji społecznych projektu Gminnego Programu Rewitalizacji Gminy Grabów był art. 17 ust.2 pkt 4) ustawy z dnia 9 października 2015 r. o rewitalizacji (t.j. Dz. U. 2024 poz. 278), zgodnie z którym Burmistrz: *przeprowadza konsultacje społeczne projektu gminnego programu rewitalizacji i występuje o zaopiniowanie projektu gminnego programu rewitalizacji.*

Podstawą prawną do przeprowadzania konsultacji społecznych projektu uchwały w sprawie określenia zasad wyznaczania składu oraz zasad działania Komitetu Rewitalizacji Gminy Grabów był art. 7 ust. 3 ustawy z dnia 9 października 2015 r. o rewitalizacji (t.j. Dz. U. 2024 poz. 278), zgodnie z którym: *podjęcie uchwały jest poprzedzone konsultacjami społecznymi.*

Konsultacje społeczne przeprowadzone zostały zgodnie z przepisami art. 6 ust. 2 ustawy z dnia 9 października 2015 r. o rewitalizacji (t.j. Dz. U. 2024 poz. 278) – zwanej dalej ustawą o rewitalizacji.

2. Termin i formy konsultacji

Konsultacje społeczne projektu Gminnego Programu Rewitalizacji Gminy Grabów oraz projektu uchwały w sprawie określenia zasad wyznaczania składu oraz zasad działania Komitetu Rewitalizacji Gminy Grabów prowadzone były w terminie **od 4 maja 2026 r. do 7 czerwca 2026 r.** Tym samym spełniono ustawowy wymóg konsultacji społecznych trwających min. 35 dni od dnia ich rozpoczęcia.

O rozpoczęciu konsultacji społecznych, sposobach, miejscach i terminach ich prowadzenia Burmistrz Grabowa ogłosił w dzień poprzedzający rozpoczęcie konsultacji poprzez:

- publikację w prasie - zgodnie z art. 6 ust. 2 pkt 1) ustawy o rewitalizacji;
- wywieszenie w widocznym miejscu na terenie objętym dokumentem poddanym konsultacjom (tj. na obszarze rewitalizacji) oraz w siedzibie obsługującego go urzędu (tj. Urzędu Miejskiego w Grabowie) - zgodnie z art. 6 ust. 2 pkt 2) ustawy o rewitalizacji;
- udostępnienie informacji na stronie podmiotowej gminy w Biuletynie Informacji Publicznej oraz na swojej stronie internetowej;
- w sposób zwyczajowo przyjęty w miejscowości.

Konsultacje prowadzone były w następujących formach:

- 1) zbierania uwag w postaci papierowej oraz elektronicznej, poprzez wypełnienie formularzy zamieszczonych na stronie internetowej Urzędu Miejskiego w Grabowie <https://www.gminagrabow.pl/>, a także w Biuletynie Informacji Publicznej <https://bip.grabow.nv.pl/> w zakładce „OGŁOSZENIA”, dostępnych również w wersji papierowej w siedzibie Urzędu Miejskiego w Grabowie, pokój nr 2 (ul. 1 Maja 21, 99-150 Grabów) od dnia 4 maja 2026 r. do dnia 7 czerwca 2026 r.

Wypełniony formularz należało dostarczyć:

Raport podsumowujący przebieg konsultacji społecznych
dotyczących projektu Gminnego Programu Rewitalizacji Gminy Grabów oraz projektu uchwały w sprawie
określenia zasad wyznaczania składu oraz zasad działania Komitetu Rewitalizacji Gminy Grabów
wraz z podsumowaniem procesu opiniowania
projektu Gminnego Programu Rewitalizacji Gminy Grabów

- a) drogą elektroniczną na adres: edytagasowska@grabow.com.pl - z dopiskiem „Konsultacje - Rewitalizacja”, lub
 - b) drogą korespondencyjną na adres Urzędu Miejskiego w Grabowie, ul. 1 Maja 21, 99-150 Grabów, z dopiskiem „Konsultacje - Rewitalizacja”, lub
 - c) osobiście w Urzędzie Miejskim w Grabowie, ul. 1 Maja 21, 99-150 Grabów; od poniedziałku do piątku w godzinach pracy urzędu;
- 2) spotkania z mieszkańcami w formule on-line w dniu 11 maja 2026 r. w godz. 15:00 – 16:00 na platformie MsTeams. Pierwsza część spotkania dotyczyła prezentacji głównych treści projektu Gminnego Programu Rewitalizacji Gminy Grabów. Druga część spotkania stanowiła prezentację projektu uchwały w sprawie określenia zasad wyznaczania składu oraz zasad działania Komitetu Rewitalizacji Gminy Grabów; ogłoszenie zawierało link pozwalający na dołączenie do spotkania online;
- 3) dyżur konsultacyjny w dniu 25 maja 2026 r. w godz. 15:00-16:00, spotkanie w formule on-line na platformie MsTeams; ogłoszenie zawierało link pozwalający na dołączenie do spotkania online.

Tym samym spełniono wymóg wynikający z art. 6 ust. 4 ustawy o rewitalizacji, zgodnie z którym: *Konsultacje społeczne prowadzi się z wykorzystaniem formy, o której mowa w ust. 3 pkt 1, oraz co najmniej dwóch form, o których mowa w ust. 3 pkt 2.*

Zgodnie z art.6 ust 3 ww. ustawy:

Formami konsultacji społecznych są:

- 1) *zbieranie uwag w postaci papierowej lub elektronicznej, w tym za pomocą środków komunikacji elektronicznej, w szczególności poczty elektronicznej lub formularzy zamieszczonych na stronie podmiotowej gminy w Biuletynie Informacji Publicznej;*
- 2) *spotkania, debaty, warsztaty, spacer studyjne, ankiety, wywiady, wykorzystanie grup przedstawicielskich lub zbieranie uwag ustnych.*

Zgodnie z ust. 3a: Spotkania i debaty mogą być przeprowadzane również za pomocą środków porozumiewania się na odległość, zapewniających jednoczesną transmisję wizji i dźwięku.

3. Protokoły z czynności przeprowadzonych w ramach konsultacji społecznych

Raport podsumowujący przebieg konsultacji społecznych
dotyczących projektu Gminnego Programu Rewitalizacji Gminy Grabów oraz projektu uchwały w sprawie
określenia zasad wyznaczania składu oraz zasad działania Komitetu Rewitalizacji Gminy Grabów
wraz z podsumowaniem procesu opiniowania
projektu Gminnego Programu Rewitalizacji Gminy Grabów

Protokół z czynności informacyjnych dotyczących konsultacji społecznych

Temat konsultacji: projekt Gminnego Programu Rewitalizacji Gminy Grabów oraz projektu uchwały w sprawie określenia zasad wyznaczania składu oraz zasad działania Komitetu Rewitalizacji Gminy Grabów

Termin konsultacji: 04 maja – 7 czerwca 2026 r.

Formy informowania o sposobach, miejscach i terminach prowadzenia konsultacji społecznych:

Data	Kanał komunikacji	Opis działań
30.04.2026 r.	Publikacja prasowa	Ogłoszenie w prasie lokalnej w tygodniku Dziennik Łódzki, w dodatku dla powiatu łęczyckiego. w rozumieniu art. 7 ust. 2 pkt 1 ustawy z dnia 26 stycznia 1984 r. – Prawo prasowe (Dz. U. z 2018 r. poz. 1914); - zgodnie z art. 6 ust. 2 pkt 1) ustawy z dnia 9 października 2015 r. o rewitalizacji (t.j. Dz. U. 2024 poz. 278) Ogłoszono na kilka dni przed rozpoczęciem konsultacji społecznych, zgodnie z art. 6 ust. 2 ustawy z dnia 9 października 2015 r. o rewitalizacji.
30.04.2026 r.	Tablice ogłoszeń / słupy ogłoszeniowe	Wywieszenie na tablicy ogłoszeń Urzędu Miejskiego w Grabowie (ul. 1 Maja 21, 99-150 Grabów) oraz tablicach zlokalizowanych w zasięgu obszaru rewitalizacji, tj. Sołectwo Besiekiery, Sołectwo Ostrówek, Sołectwo Grabów Kolonia, Sołectwo Grabów Osada - zgodnie z art. 6 ust. 2 pkt 2) ustawy z dnia 9 października 2015 r. o rewitalizacji (t.j. Dz. U. 2024 poz. 278) Ogłoszono na kilka dni przed rozpoczęciem konsultacji społecznych, zgodnie z art. 6 ust. 2 ustawy z dnia 9 października 2015 r. o rewitalizacji.
30.04.2026 r.	Biuletyn Informacji Publicznej (BIP)	Publikacja ogłoszenia o konsultacjach wraz załączonym projektem GPR, projektem uchwały sprawie zasad wyznaczenia składu oraz zasad działania Komitetu Rewitalizacji wraz z formularzami umożliwiającymi składanie uwag na oficjalnym portalu gminy (BIP). - zgodnie z art. 6 ust. 2 pkt 3) ustawy z dnia 9 października 2015 r. o rewitalizacji (t.j. Dz. U. 2024 poz. 278) Link: https://bip.grabow.nv.pl/a,17577,konsultacje-spoleczne-w-ramach-prac-nad-opracowaniem-gminnego-programu-rewitalizacji-gminy-grabow.html

Raport podsumowujący przebieg konsultacji społecznych
dotyczących projektu Gminnego Programu Rewitalizacji Gminy Grabów oraz projektu uchwały w sprawie
określenia zasad wyznaczania składu oraz zasad działania Komitetu Rewitalizacji Gminy Grabów
wraz z podsumowaniem procesu opiniowania
projektu Gminnego Programu Rewitalizacji Gminy Grabów

Data	Kanał komunikacji	Opis działań
		Ogłoszono na kilka dni przed rozpoczęciem konsultacji społecznych, zgodnie z art. 6 ust. 2 ustawy z dnia 9 października 2015 r. o rewitalizacji.
30.04.2026 r.	Strona internetowa Urzędu Miejskiego w Grabowie	Publikacja ogłoszenia o rozpoczęciu konsultacji społecznych oraz o sposobie, miejscach i terminach ich prowadzenia na stronie internetowej gminy. - zgodnie z art. 6 ust. 2 pkt 3) ustawy z dnia 9 października 2015 r. o rewitalizacji (t.j. Dz. U. 2024 poz. 278) Link: https://gminagrabow.pl/zapraszamy-do-udzialu-w-konsultacjach-spoecznych-w-ramach-prac-nad-opracowaniem-gminnego-programu-rewitalizacji-gminy-grabow Ogłoszono na kilka dni przed rozpoczęciem konsultacji społecznych, zgodnie z art. 6 ust. 2 ustawy z dnia 9 października 2015 r. o rewitalizacji.

Data sporządzenia protokołu: 18.06.2026 r.

Protokół sporządził:

Edyta Gąsowska,

Zastępca Kierownika Referatu Administracyjno-Organizacyjnego

Zastępca Kierownika
Referatu Administracyjno-Organizacyjnego

Edyta Gąsowska
mgr Edyta Gąsowska

.....
podpis

Raport podsumowujący przebieg konsultacji społecznych
dotyczących projektu Gminnego Programu Rewitalizacji Gminy Grabów oraz projektu uchwały w sprawie
określenia zasad wyznaczania składu oraz zasad działania Komitetu Rewitalizacji Gminy Grabów
wraz z podsumowaniem procesu opiniowania
projektu Gminnego Programu Rewitalizacji Gminy Grabów

**Protokół ze zbierania uwag pisemnych za pośrednictwem formularza
konsultacyjnego w postaci papierowej oraz elektronicznej**

Temat konsultacji: projekt Gminnego Programu Rewitalizacji Gminy Grabów oraz projektu uchwały w sprawie określenia zasad wyznaczania składu oraz zasad działania Komitetu Rewitalizacji Gminy Grabów

Termin konsultacji: 04 maja – 7 czerwca 2026 r.

Formy składania formularzy:

- drogą elektroniczną na adres: edytagasowska@grabow.com.pl - z dopiskiem „Konsultacje - Rewitalizacja”, lub
- drogą korespondencyjną na adres Urzędu Miejskiego w Grabowie, ul. 1 Maja 21, 99-150 Grabów, z dopiskiem „Konsultacje - Rewitalizacja”, lub
- osobiście w Urzędzie Miejskim w Grabowie, ul. 1 Maja 21, 99-150 Grabów; od poniedziałku do piątku w godzinach pracy urzędu;

Liczba złożonych formularzy do projektu GPR: 0 szt.

Liczba złożonych formularzy do projektu uchwały: 0 szt.

Formularze zamieszczone były wraz z informacją o rozpoczęciu konsultacji społecznych na stronie internetowej Urzędu Miejskiego w Grabowie <https://www.gminagrabow.pl/> a także w Biuletynie Informacji Publicznej <https://bip.grabow.nv.pl/> w zakładce „OGŁOSZENIA”, a także w wersji papierowej w siedzibie Urzędu Miejskiego w Grabowie, pokój nr 2 (ul. 1 Maja 21, 99-150 Grabów) od dnia 4 maja 2026 r. do dnia 7 czerwca 2026 r.

Za pośrednictwem formularzy konsultacyjnych:

- nie zgłoszono żadnych uwag do projektu Gminnego Programu Rewitalizacji Gminy Grabów
- nie zgłoszono żadnych uwag do projektu uchwały w sprawie określenia zasad wyznaczania składu oraz zasad działania Komitetu Rewitalizacji Gminy Grabów


Data sporządzenia protokołu: 18.06.2026 r.

Protokół sporządził:

Edyta Gąsowska,

Zastępca Kierownika Referatu Administracyjno-Organizacyjnego

**Zastępca Kierownika
Referatu Administracyjno-Organizacyjnego**

.....mgr. Edyta Gąsowska.....

podpis

Raport podsumowujący przebieg konsultacji społecznych
dotyczących projektu Gminnego Programu Rewitalizacji Gminy Grabów oraz projektu uchwały w sprawie
określenia zasad wyznaczania składu oraz zasad działania Komitetu Rewitalizacji Gminy Grabów
wraz z podsumowaniem procesu opiniowania
projektu Gminnego Programu Rewitalizacji Gminy Grabów

Protokół ze spotkania konsultacyjnego z mieszkańcami
w dniu 11 maja 2026 r.

Temat konsultacji:	projekt Gminnego Programu Rewitalizacji Gminy Grabów oraz projektu uchwały w sprawie określenia zasad wyznaczania składu oraz zasad działania Komitetu Rewitalizacji Gminy Grabów
Termin spotkania:	11 maja 2026 r. godzina 15:00- 16:00
Forma spotkania:	spotkanie online o charakterze otwartym z wykorzystaniem platformy MsTeams (zgodnie z <i>art.6 ust. 3a ustawy z dnia 9 października 2015 r. o rewitalizacji</i>)
Uczestnicy:	Przedstawiciele Urzędu Miejskiego w Grabowie Zainteresowani mieszkańcy Gminy Przedstawiciel firmy wykonawczej opracowującej projekt Gminnego Programu Rewitalizacji Gminy Grabów
Liczba uczestników:	13 osób

1. Cel i przebieg spotkania

Spotkanie składało się z dwóch części:

- 1) **przedstawienie założeń projektu Gminnego Programu Rewitalizacji Gminy Grabów**
 - omówienie celu i etapów prowadzenia procesu rewitalizacji w gminie;
 - charakterystyka obszaru, dla którego sporządzany jest Gminny Program Rewitalizacji Gminy Grabów – tj. obszaru rewitalizacji
 - przedstawienie założeń projekt Gminnego Programu Rewitalizacji Gminy Grabów, w szczególności: wizji stanu obszaru po przeprowadzeniu rewitalizacji, celów rewitalizacji i odpowiadającym im kierunków działań służącym eliminacji lub ograniczeniu negatywnych zjawisk, charakterystyki zaproponowanych podstawowych i uzupełniających przedsięwzięć rewitalizacyjnych;
 - zapewnienie mieszkańcom możliwości zadawania pytań oraz zgłaszania uwag i opinii dotyczących założeń konsultowanego dokumentu.
- 2) **przedstawienie treści projektu uchwały w sprawie określenia zasad wyznaczania składu oraz zasad działania Komitetu Rewitalizacji Gminy Grabów**

Raport podsumowujący przebieg konsultacji społecznych

dotyczących projektu Gminnego Programu Rewitalizacji Gminy Grabów oraz projektu uchwały w sprawie określenia zasad wyznaczania składu oraz zasad działania Komitetu Rewitalizacji Gminy Grabów wraz z podsumowaniem procesu opiniowania projektu Gminnego Programu Rewitalizacji Gminy Grabów

- omówienie celu powołania Komitetu Rewitalizacji i jego funkcji w procesie rewitalizacji;
- zaprezentowanie treści projektu uchwały;
- zapewnienie mieszkańcom możliwości zadawania pytań oraz zgłaszania uwag i opinii dotyczących założeń konsultowanej treści projektu uchwały.

Spotkanie odbyło się nie wcześniej niż po upływie 7 dni od dnia rozpoczęcia konsultacji społecznych i nie później niż 7 dni przed ostatnim dniem terminu konsultacji społecznych – zgodnie z art. 6 ust. 5a ustawy z dnia 9 października 2015 r. o rewitalizacji.

The image shows a screenshot of a Zoom meeting interface. At the top, there is a toolbar with various icons for chat, mute, video, and other functions. Below the toolbar, a row of participant names is visible: PH, EG, P, P, AP, M, A, M, G, B, and JB. The main content area displays a slide with the following text:

KONSULTACJE SPOŁECZNE

Konsultacje społeczne prowadzone są:
od 4 maja 2026 r. do 7 czerwca 2026 r.

w następujących formach:

1. zbierania uwag w postaci papierowej oraz elektronicznej, poprzez wypełnienie formularzy zamieszczonych na stronie Urzędu Miejskiego w Grabowie, a także w Biuletynie Informacji Publicznej, w zakładce OGŁOSZENIA, dostępnych również w wersji papierowej w siedzibie Urzędu Miejskiego w Grabowie, pokój nr 2 (ul. 1 Maja 21, 99-150 Grabów)

Formularz należy dostarczyć do 7 czerwca 2026 r.:

- za pośrednictwem poczty elektronicznej na adres: edytagascowska@grabow.com.pl – z dopiskiem „Konsultacje – Rewitalizacja”
- drogą korespondencyjną na adres Urzędu Miejskiego w Grabowie
- osobiście w Urzędzie Miejskim w Grabowie

UWAGA:
Dyżur konsultacyjny
w dniu 25 maja godz. 15:00 – 18:00,
w formule online.
Zaplay na dyżur konsultacyjny pod
numerem telefonu 63-273-41-71
w godzinach pracy urzędu miejskiego

<https://www.gminagrabow.pl/>
<https://bip.grabow.nv.pl/>

The slide also features a large number '07' on the left side and the logo of the Municipality of Grabów (Gmina Grabów) on the right side.

Fragmenty prezentowanych treści:

Raport podsumowujący przebieg konsultacji społecznych dotyczących projektu Gminnego Programu Rewitalizacji Gminy Grabów oraz projektu uchwały w sprawie określenia zasad wyznaczania składu oraz zasad działania Komitetu Rewitalizacji Gminy Grabów wraz z podsumowaniem procesu opiniowania projektu Gminnego Programu Rewitalizacji Gminy Grabów



CEL SPOTKANIA

- CZEŚĆ I**
projekt Gminnego Programu Rewitalizacji Gminy Grabów (GPR)
- wstęp – czym jest rewitalizacja?
 - obszar rewitalizacji – dla jakiego obszaru opracowany został projekt GPR?
 - przedstawienie założeń GPR
 - zebranie opinii i pomysłów uczestników
- CZEŚĆ II**
uchwały w sprawie określenia zasad wyznaczania składu oraz zasad działania Komitetu Rewitalizacji Gminy Grabów
- omówienie celu powołania Komitetu i jego funkcji
 - przedstawienie treści projektu uchwały
 - zebranie opinii i pomysłów uczestników




Wizja

WIZJA OBSZARU REWITALIZACJI:

Po przeprowadzeniu rewitalizacji obszary Grabowa i Baszki-er staną się przyszłymi miejscami przetrzeźniałymi, w których życie codzienne łączy się z wysoką jakością środowiska i komfortem technicznym. Obszary te będą charakteryzowały się uprządkowaną i bezpieczną infrastrukturą drogową, poprawioną mobilnością pieszą oraz łatwym dostępem do usług publicznych, handlu i rekreacji.

(...)

Po rewitalizacji obszary Grabowa i Baszki-er staną się przykładami harmonijnego połączenia funkcjonalnej przestrzeni miejskiej z troską o środowisko i społeczną spójność, oferując mieszkańcom wysoki jakość życia, bezpieczeństwa oraz bardziej nowoczesne i ekologiczne warunki codziennego funkcjonowania.





Projekt Gminnego Programu Rewitalizacji Gminy Grabów





Gminny Program Rewitalizacji (GPR) to podstawowy dokument, uchwalony przez radę gminy, umożliwiający prowadzenie kompleksowych działań rewitalizacyjnych na wyznaczonym obszarze, przy wykorzystaniu lokalnej społeczności.

Na podstawie wyników przeprowadzonej szczegółowej diagnozy, GPR określa, jakie działania oraz kierunki działań, za podmiotami których wyznaczony obszar powinien zostać wypracowany ze stanu kryzysu, w którym aktualnie się znajduje. W GPR wskazuje się również cele oraz opis przedsięwzięć, które będą realizowane na wyznaczonym obszarze rewitalizacji.



Cele i kierunki działań rewitalizacyjnych



Cele i kierunki działań rewitalizacyjnych

R1. Poprawa jakości przestrzeni publicznej


Cele szczegółowe:

- R1.1. Rewitalizacja i modernizacja istniejących placów, skwerów i terenów zielonych.
- R1.2. Tworzenie nowych miejsc rekreacji i wypoczynku.
- R1.3. Montaż i modernizacja elementów małej architektury.
- R1.4. Przekształcenie zaniedbanych terenów publicznych w funkcjonalne przestrzenie przyjazne mieszkańcom.
- R1.5. Poprawa estetyki przestrzeni publicznej poprzez nasadzenie zieleni i elementy małej architektury.

R2. Wzmocnienie integracji społecznej i aktywności lokalnej

Cele szczegółowe:

- R2.1. Organizacja wydarzeń kulturalnych, edukacyjnych i sportowych.
- R2.2. Wsparcie lokalnych inicjatyw społecznych i stowarzyszeń.
- R2.3. Tworzenie i modernizacja przestrzeni spotkań społecznych.
- R2.4. Programy aktywizujące dzieci, młodzież i seniorów.
- R2.5. Wsparcie przedsiębiorczości lokalnej.



Cele i kierunki działań rewitalizacyjnych

R3. Modernizacja i termomodernizacja budynków

Cele szczegółowe:

- R3.1. Kompleksowa termomodernizacja budynków.
- R3.2. Przygotowanie budynków do potrzeb osób z ograniczoną mobilnością.
- R3.3. Rewitalizacja zabudowy.
- R3.4. Remont pustostanów z nadaniem nowych funkcji społecznych.

R4. Poprawa infrastruktury technicznej i komunikacyjnej

Cele szczegółowe:

- R4.1. Modernizacja ciągów komunikacyjnych.
- R4.2. Przebudowa i remont sieci infrastruktury technicznej.
- R4.3. Poprawa bezpieczeństwa pieszych i kierowców.
- R4.4. Poprawa dostępności transportowej.

R5. Ochrona środowiska i przeciwdziałanie zmianom klimatycznym

Cele szczegółowe:

- R5.1. Tworzenie terenów zieleni rekreacyjnej.
- R5.2. Edukacja ekologiczna mieszkańców.
- R5.3. Działania ograniczające niską emisję.
- R5.4. Poprawa efektywności energetycznej obiektów.



Zgodnie z art. 15, ust. 1, Ustawy z dnia 9 października 2015 r. o rewitalizacji (t.j. Dz.U. 2024 poz. 278)

„Gminny program rewitalizacji zawiera w szczególności (...)”

pkt. 5) opis przedsięwzięć rewitalizacyjnych, w szczególności o charakterze społecznym oraz gospodarczym, środowiskowym, przestrzennie-funkcyjnym lub technicznym, w tym:

listę planowanych podstawowych przedsięwzięć rewitalizacyjnych, wraz z ich opisami zawierającymi w odniesieniu do każdego przedsięwzięcia

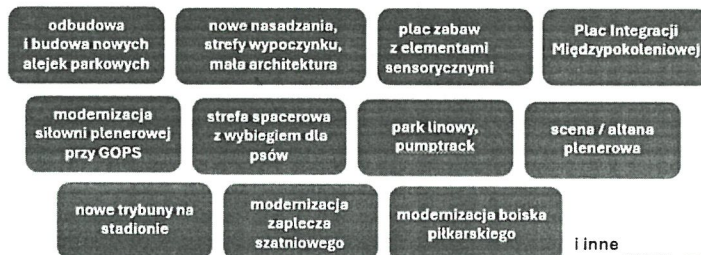
PRZEDSIĘWZIĘCIA REWITALIZACYJNE

PRZEDSIĘWZIĘCIA PODSTAWOWE (P)



Modernizacja Parku Miejskiego i Centrum Sportowo-Rekreacyjnego ze Stadionem w Grabowie

Głównym założeniem przedsięwzięcia jest kompleksowe zagospodarowanie i integracja przestrzenna terenów zlokalizowanych w rejonie GOPS, Domu Seniora, parki oraz stadionu sportowego, przez utworzenie wielofunkcyjnej strefy użytkowo-wypoczynkowej.



Lokalizacja: dz. nr ewid. 57/10, 57/11, 58/1, w obrębie geodezyjnym Grabów Włes
Podmiot realizujący projekt: Gmina Grabów



Raport podsumowujący przebieg konsultacji społecznych
dotyczących projektu Gminnego Programu Rewitalizacji Gminy Grabów oraz projektu uchwały w sprawie
określenia zasad wyznaczania składu oraz zasad działania Komitetu Rewitalizacji Gminy Grabów
wraz z podsumowaniem procesu opiniowania
projektu Gminnego Programu Rewitalizacji Gminy Grabów

P2 Lokalny Ośrodek Integracji i Turystyki „Besiekierska Przystań”

Projekt zakłada utworzenie lokalnego ośrodka kultury, integracji społecznej i turystyki, pełniącego jednocześnie funkcje edukacyjne, ekologiczne i innowacyjne. Przestrzeń ta będzie stanowiła stałe miejsce spotkań, aktywności i integracji mieszkańców oraz odwiedzających, dostępne dla wszystkich grup wiekowych.

termomodernizacja i przebudowa budynku

przestrzeń wypoczynkowo-konsumpcyjna (taras)

sale warsztatowe, seminaryjne, przestrzenie integracji sensorycznej

P3 Multimodalne Centrum Tradycji i Handlu „Grabowska Targowica” i „Arena Palanta”

Projekt zakłada przekształcenie istniejących placów targowych zlokalizowanych przy ulicy Ogrodowej (Stary Rynek) oraz Reymonta (Nowy Rynek) w jedną spójną, wielofunkcyjną strefę handlowo-rekreacyjno-kulturalną.

budowa modułowych pawilonów handlowych

utworzenie wielofunkcyjnego placu sportowo-widowskiego - „Areny Palanta”

budowa sceny plenerowej z zadaszeniem

P4 „Grabowski Ryneček” – zagospodarowanie skweru przy Placu Kościuszki

Projekt zakłada rekultywację i estetyzację terenu po byłej stacji paliw w Grabowie poprzez jego przekształcenie w ogólnodostępny, zielony skwer miejski pełniący funkcje miejsca krótkiego wypoczynku, integracji oraz promocji lokalnych produktów. Głównym założeniem przedsięwzięcia jest odbetonowanie zdegradowanej przestrzeni oraz nadanie jej nowej, przyjaznej środowisku i mieszkańcom funkcji.

oczyszczenie terenu z pozostałości dawnej infrastruktury, przeprowadzenie rekultywacji gleby

montaż dwóch pawilonów handlowych o lekkiej konstrukcji

utworzenie zielonego skweru

P5 Centrum Wspierania Rodziny i Rozwoju DOBRA ZIEMIA - Zintegrowany Program Wsparcia Psychospołecznego i Edukacyjnego. Model: „Usługi w zasięgu spaceru” - wykorzystanie rozproszonej sieci świetlic, szkół i ośrodków kultury

Projekt łączy wysokospecjalistyczną ofertę terapeutyczną, edukacyjną i poradnictwo z innowacyjnym, częściowo mobilnym systemem pracy, wykorzystującym istniejącą sieć świetlic, szkół i ośrodków kultury (model „usługi w zasięgu spaceru”).

nawiązanie lokalnych partnerstw

działania diagnostyczne i terapeutyczne

programy wzmacniania kompetencji i wsparcia rodzin

P6 Centrum Wspierania Rodziny i Rozwoju DOBRA ZIEMIA - Zintegrowany Program Wsparcia Psychospołecznego i Edukacyjnego

Realizacja przedsięwzięcia obejmuje zintegrowany system wsparcia podzielony na sześć kluczowych etapów (zadań), które wzajemnie się uzupełniają, tworząc kompleksową ścieżkę reintegracji społecznej i edukacyjnej dla mieszkańców obszaru rewitalizacji.

adaptacja obiektu w Besiekierach (po dawnej szkole) na funkcje Centrum Wspierania Rodziny

utworzenie Sali Integracji Sensorycznej

rekrutacja kadry specjalistycznej (terapeuci, psycholodzy, pedagodzy itp.)

diagnostyka i „Akademia Neurorozwojowości” (wsparcie dzieci i młodzieży)

„Szkoła Świadomego Rodzica”

„Przystań Relacji”

w tym: badania, sesje terapeutyczne, psychoterapie, zajęcia wspierające nauki itp.

w tym: warsztaty kompetencji wychowawczych, grupy wsparcia, poradnictwo psychologiczne

w tym: warsztaty twórcze, budowanie więzi społecznych, projekty międzypokoleniowe

Mobilny Punkt Poradnictwa i Interwencji Kryzysowej

PROJEKT PARTNERSKI, realizowany przez:
Gminny Ośrodek Pomocy Społecznej w Grabowie
we współpracy z: Fundacją Dobra Ziemia, Gminą Grabów, Szkołą Podstawową w Grabowie, Gminnym Centrum Kulturalno-Bibliotecznym w Grabowie, Gminną Komisją Rozwiązywania Problemów Alkoholowych w Grabowie, Zespołem Interdyscyplinarnym w Grabowie



Raport podsumowujący przebieg konsultacji społecznych
dotyczących projektu Gminnego Programu Rewitalizacji Gminy Grabów oraz projektu uchwały w sprawie
określenia zasad wyznaczania składu oraz zasad działania Komitetu Rewitalizacji Gminy Grabów
wraz z podsumowaniem procesu opiniowania
projektu Gminnego Programu Rewitalizacji Gminy Grabów

Zgodnie z art. 15, ust. 1. Ustawy z dnia 9 października 2015 r. o rewitalizacji (t.j. Dz.U. 2024 poz. 278)

„Gminny program rewitalizacji zawiera w szczególności: (...)”

→ pkt. 5) opis przedsięwzięć rewitalizacyjnych, w szczególności o charakterze społecznym oraz gospodarczym, środowiskowym, przestrzennofunkcyjnym lub technicznym, w tym:

→ charakterystykę pozostałych dopuszczalnych przedsięwzięć rewitalizacyjnych, realizujących kierunki działań

PRZEDSIĘWZIĘCIA REWITALIZACYJNE

PRZEDSIĘWZIĘCIA UZUPEŁNIAJĄCE (PU)

PU1 Łączymy Ludzi – Transport Gminny

Projekt zakłada kompleksowe przeciwdziałanie wykluczeniu społecznemu i komunikacyjnemu mieszkańców Gminy Grabów, w szczególności seniorów, osób z niepełnosprawnościami oraz osób nieposiadających własnego środka transportu, poprzez uruchomienie dostępnego i przyjaznego systemu transportu lokalnego.

- zaplanowanie tras i harmonogramów przejazdów w oparciu o konsultacje społeczne i współpracę z GOPS
- zakup specjalistycznego pojazdu do przewozu osób z ograniczoną mobilnością
- stanowisko do zarządzania systemem
- poprawa infrastruktury przystankowej
- uruchomienie tematycznych linii transportowych

PU2 „Zielone serca” Grabowskich Kamienic

Projekt zakłada kompleksową rewitalizację podwórek przy budynkach komunalnych w Grabowie, ukierunkowaną na poprawę jakości przestrzeni publicznej, zwiększenie bezpieczeństwa oraz rozwój integracji społecznej mieszkańców. Przedsięwzięcie polega na przekształceniu zdegradowanych, zaniedbanych terenów przy gminnych kamienicach w estetyczne, zielone i funkcjonalne przestrzenie wspólne, sprzyjające integracji międzypokoleniowej oraz codziennemu wypoczynkowi mieszkańców.

- zwiększenie udziału powierzchni biologicznie czynnej
- nowe nasadzenia
- liniowe ogrody deszczowe wzdłuż elewacji
- wykonanie nawierzchni przepuszczalnych
- mała architektura
- strefy aktywności
- energooszczędne oświetlenie
- ogród społeczny

Lokalizacja: Obszar rewitalizacji, Grabów
Podmiot realizujący projekt: Gmina Grabów

2. Dyskusja i zgłoszone stanowiska

Kolejnym elementem spotkania była sesja pytań i odpowiedzi, podczas której uczestnicy mieli możliwość uzyskania szczegółowych wyjaśnień dotyczących prezentowanych treści.

W trakcie spotkania:

- nie zgłoszono żadnych uwag ani zastrzeżeń do projektu Gminnego Programu Rewitalizacji Gminy Grabów
- nie zgłoszono żadnych uwag ani zastrzeżeń do projektu uchwały w sprawie określenia zasad wyznaczania składu oraz zasad działania Komitetu Rewitalizacji Gminy Grabów

Uczestnikom spotkania przekazano informacje o dostępnych formach udziału w konsultacjach społecznych, w tym o możliwości składania uwag pisemnych i elektronicznych w wyznaczonym terminie, a także o terminie kolejnego spotkania w formie dyżuru konsultacyjnego dnia 25 maja 2026 r.

Raport podsumowujący przebieg konsultacji społecznych
dotyczących projektu Gminnego Programu Rewitalizacji Gminy Grabów oraz projektu uchwały w sprawie
określenia zasad wyznaczania składu oraz zasad działania Komitetu Rewitalizacji Gminy Grabów
wraz z podsumowaniem procesu opiniowania
projektu Gminnego Programu Rewitalizacji Gminy Grabów

3. Podsumowanie i znaczenie spotkania

Spotkanie konsultacyjne stanowiło istotny element procesu konsultacji społecznych, umożliwiając bezpośrednią komunikację pomiędzy mieszkańcami a przedstawicielami Gminy Grabów oraz zespołem opracowującym dokument rewitalizacyjny. Przedstawione informacje pozwoliły uczestnikom na lepsze zrozumienie procesu, założeń dokumentu oraz znaczenia rewitalizacji dla poprawy jakości życia mieszkańców.

Brak zgłoszonych uwag w trakcie spotkania wskazuje na akceptację zaprezentowanych rozwiązań oraz potwierdza zasadność kontynuowania dalszych prac nad procesem rewitalizacji zgodnie z przyjętymi założeniami.

Data sporządzenia protokołu: 18.06.2026 r.

Protokół sporządził:

Edyta Gąsowska,

Zastępca Kierownika Referatu Administracyjno-Organizacyjnego

Zastępca Kierownika
Referatu Administracyjno-Organizacyjnego


.....
mgr Edyta Gąsowska.....
podpis

Raport podsumowujący przebieg konsultacji społecznych
dotyczących projektu Gminnego Programu Rewitalizacji Gminy Grabów oraz projektu uchwały w sprawie
określenia zasad wyznaczania składu oraz zasad działania Komitetu Rewitalizacji Gminy Grabów
wraz z podsumowaniem procesu opiniowania
projektu Gminnego Programu Rewitalizacji Gminy Grabów

**Protokół ze spotkania konsultacyjnego z mieszkańcami
w dniu 25 maja 2026 r.**

Temat konsultacji:	projekt Gminnego Programu Rewitalizacji Gminy Grabów oraz projektu uchwały w sprawie określenia zasad wyznaczania składu oraz zasad działania Komitetu Rewitalizacji Gminy Grabów
Termin spotkania:	25 maja 2026 r. godzina 15:00- 16:00
Forma spotkania:	spotkanie online o charakterze otwartym z wykorzystaniem platformy MsTeams w formie dyżuru konsultacyjnego (zgodnie z <i>art.6 ust. 3a ustawy z dnia 9 października 2015 r. o rewitalizacji</i>)

1. Cel i przebieg spotkania

Celem dyżuru konsultacyjnego było umożliwienie mieszkańcom oraz interesariuszom procesu rewitalizacji zadawania pytań, zgłaszania uwag oraz prowadzenia indywidualnych rozmów dotyczących:

- projektu Gminnego Programu Rewitalizacji Gminy Grabów,
- projektu uchwały określającej zasady wyznaczania składu oraz działania Komitetu Rewitalizacji Gminy Grabów.

Spotkanie stanowiło kontynuację wcześniejszych działań konsultacyjnych (tj. spotkania konsultacyjnego z mieszkańcami w dniu 11 maja 2026 r.), podczas których zaprezentowano główne założenia dokumentów. Uczestnicy zostali wówczas poinformowani o możliwości udziału w dyżurze konsultacyjnym w dniu 25 maja 2026 r., aby po zapoznaniu się z materiałami móc zgłosić ewentualne pytania i uwagi.

Mieszkańcy mieli możliwość zapisania się na dyżur konsultacyjny telefonicznie – zgodnie z informacją zawartą w ogłoszeniu o konsultacjach. Zapewniono otwartą formułę spotkania, umożliwiającą indywidualne konsultacje w wyznaczonym przedziale czasowym.

Spotkanie odbyło się nie wcześniej niż po upływie 7 dni od dnia rozpoczęcia konsultacji społecznych i nie później niż 7 dni przed ostatnim dniem terminu konsultacji społecznych – zgodnie z *art. 6 ust. 5a ustawy z dnia 9 października 2015 r. o rewitalizacji*.

W wyznaczonym terminie dyżuru konsultacyjnego nie odnotowano zgłoszeń ani udziału mieszkańców w spotkaniu online.

Raport podsumowujący przebieg konsultacji społecznych
dotyczących projektu Gminnego Programu Rewitalizacji Gminy Grabów oraz projektu uchwały w sprawie
określenia zasad wyznaczania składu oraz zasad działania Komitetu Rewitalizacji Gminy Grabów
wraz z podsumowaniem procesu opiniowania
projektu Gminnego Programu Rewitalizacji Gminy Grabów

Podczas dyżuru konsultacyjnego:

- nie wpłynęły uwagi ani zastrzeżenia do projektu Gminnego Programu Rewitalizacji Gminy Grabów
- nie wpłynęły uwagi ani zastrzeżenia do projektu uchwały w sprawie określenia zasad wyznaczania składu oraz zasad działania Komitetu Rewitalizacji Gminy Grabów

2. Podsumowanie i znaczenie spotkania

Brak udziału mieszkańców w dyżurze konsultacyjnym może świadczyć o wyczerpaniu potrzeby bezpośrednich konsultacji na tym etapie procesu lub o wcześniejszym zapoznaniu się interesariuszy z dokumentami i braku dodatkowych uwag.


Należy podkreślić, że proces konsultacji społecznych został przeprowadzony zgodnie z obowiązującymi przepisami prawa oraz z zachowaniem zasad dostępności i przejrzystości. Mieszkańcom zapewniono różnorodne formy udziału, w tym możliwość wcześniejszego zapoznania się z dokumentacją oraz skorzystania z indywidualnych konsultacji w formie dyżuru.

Data sporządzenia protokołu: 18.06.2026 r.

Protokół sporządził:

Edyta Gąsowska,

Zastępca Kierownika Referatu Administracyjno-Organizacyjnego

Zastępca Kierownika
Referatu Administracyjno-Organizacyjnego

mgr Edyta Gąsowska podpis

Raport podsumowujący przebieg konsultacji społecznych
dotyczących projektu Gminnego Programu Rewitalizacji Gminy Grabów oraz projektu uchwały w sprawie
określenia zasad wyznaczania składu oraz zasad działania Komitetu Rewitalizacji Gminy Grabów
wraz z podsumowaniem procesu opiniowania
projektu Gminnego Programu Rewitalizacji Gminy Grabów

4. Podsumowanie procesu opiniowania projektu Gminnego Programu Rewitalizacji Gminy Grabów

OPINIOWANIE GMINNEGO PROGRAMU REWITALIZACJI GMINY GRABÓW

Podstawą prawną do wystąpienia Burmistrza Grabowa o zaopiniowanie przez właściwe instytucje projektu Gminnego Programu Rewitalizacji Gminy Grabów był art. 17 ust.2 pkt 4) ustawy z dnia 9 października 2015 r. o rewitalizacji (t.j. Dz. U. 2024 poz. 278), zgodnie z którym Wójt: *przeprowadza konsultacje społeczne projektu gminnego programu rewitalizacji i występuje o zaopiniowanie projektu gminnego programu rewitalizacji:*

w każdym przypadku przez:

- *zarząd właściwego powiatu – w zakresie zgodności ze strategią rozwoju powiatu,*
- *zarząd właściwego województwa – w zakresie zgodności z planem zagospodarowania przestrzennego województwa i strategią rozwoju województwa,*
- *właściwego wojewodę – w zakresie zgodności z zadaniami rządowymi służącymi realizacji celu publicznego określonego w art. 6 ustawy z dnia 21 sierpnia 1997 r. o gospodarce nieruchomościami,*
- *właściwe organy wojskowe, ochrony granic oraz bezpieczeństwa państwa – w zakresie wymagań bezpieczeństwa i obronności,*
- *właściwego komendanta powiatowego (miejskiego) Państwowej Straży Pożarnej – w zakresie ochrony przeciwpożarowej,*
- *właściwego państwowego wojewódzkiego inspektora sanitarnego,*
- *właściwą gminną komisję urbanistyczno-architektoniczną,*
- *operatorów sieci uzbrojenia terenu, w tym zarządców dróg oraz linii i terenów kolejowych,*
- *Komitet Rewitalizacji, jeżeli został powołany,*
- *Krajowy Zasób Nieruchomości, o którym mowa w ustawie z dnia 20 lipca 2017 r. o Krajowym Zasobie Nieruchomości (Dz. U. z 2023 r. poz. 1054, 1688 i 1693) – w zakresie sposobu zagospodarowania oraz przedsięwzięć związanych z nieruchomościami wchodzącymi w skład Zasobu Nieruchomości,*

w przypadku gdy jest to uzasadnione specyfiką obszaru rewitalizacji przez:

- *właściwego regionalnego dyrektora ochrony środowiska – w zakresie form ochrony przyrody,*
- *właściwego wojewódzkiego konserwatora zabytków – w zakresie form ochrony zabytków,*
- *właściwego dyrektora urzędu morskiego – w zakresie zagospodarowania pasa technicznego, pasa ochronnego oraz morskich portów i przystani,*
- *właściwy organ nadzoru górniczego – w zakresie zagospodarowania terenów górniczych,*

Raport podsumowujący przebieg konsultacji społecznych

dotyczących projektu Gminnego Programu Rewitalizacji Gminy Grabów oraz projektu uchwały w sprawie określenia zasad wyznaczania składu oraz zasad działania Komitetu Rewitalizacji Gminy Grabów wraz z podsumowaniem procesu opiniowania projektu Gminnego Programu Rewitalizacji Gminy Grabów

- właściwy organ administracji geologicznej – w zakresie zagospodarowania terenów osuwisk,
- właściwego dyrektora regionalnego zarządu gospodarki wodnej Państwowego Gospodarstwa Wodnego Wody Polskie – w zakresie zagospodarowania obszarów szczególnego zagrożenia powodzią,
- ministra właściwego do spraw zdrowia – w zakresie zagospodarowania obszarów ochrony uzdrowiskowej, – Państwowe Gospodarstwo Leśne Lasy Państwowe – w zakresie nieruchomości Skarbu Państwa będących w trwałym zarządzie tego Gospodarstwa;

W poniżej tabeli przedstawiono zestawienie opinii organów.

Zgodnie z art. 18. Ust. 3 ustawy z dnia 9 października 2015 r. o rewitalizacji (t.j. Dz. U. 2024 poz. 278): *nieprzedstawienie opinii w wyznaczonym terminie uważa się za równoznaczne z pozytywnym zaopiniowaniem projektu gminnego programu rewitalizacji.*

W przypadku otrzymanych uwag, sposób ich uwzględnienia w projekcie Gminnego Programu Rewitalizacji Gminy Grabów wskazano pod tabelą.

Lp.	Nazwa instytucji opiniującej	Opinia
1.	Zarząd Powiatu Łęczyckiego - Starostwo Powiatowe w Łęczycy Pl. Tadeusza Kościuszki 1, 99-100 Łęczyca <i>(w zakresie zgodności ze strategią rozwoju powiatu)</i>	nieprzedstawienie opinii w wyznaczonym terminie
2.	Zarząd Województwa Łódzkiego – Urząd Marszałkowski Województwa Łódzkiego ul. Piłsudskiego 8, 90-051 Łódź <i>(w zakresie zgodności z planem zagospodarowania przestrzennego województwa i strategią rozwoju województwa)</i>	opinia pozytywna z uwagami z dnia 25.05.2026 r.
3.	Wojewoda Łódzki – Łódzki Urząd Wojewódzki w Łodzi ul. Piotrkowska 104, 90-926 Łódź <i>(w zakresie zgodności z zadaniami rządowymi służącymi realizacji celu publicznego określonego w art. 6 ustawy z dnia 21 sierpnia 1997 r. o gospodarce nieruchomościami)</i>	opinia pozytywna z dnia 25.05.2026 r.
4.	Wojewódzki Sztab Wojskowy w Łodzi - Centralne Wojskowe Centrum Rekrutacji Ośrodek Zamiejscowy w Łodzi ul. Źródłowa 52, 91-735 Łódź <i>(w zakresie wymagań bezpieczeństwa i obronności)</i>	opinia pozytywna z dnia 11.05.2026 r.
5.	Nadwiślański Oddział Straży Granicznej ul. Komitetu Obrony Robotników 23, 02 -148 Warszawa <i>(w zakresie wymagań bezpieczeństwa i obronności)</i>	nieprzedstawienie opinii w wyznaczonym terminie

Raport podsumowujący przebieg konsultacji społecznych
dotyczących projektu Gminnego Programu Rewitalizacji Gminy Grabów oraz projektu uchwały w sprawie
określenia zasad wyznaczania składu oraz zasad działania Komitetu Rewitalizacji Gminy Grabów
wraz z podsumowaniem procesu opiniowania
projektu Gminnego Programu Rewitalizacji Gminy Grabów

Lp.	Nazwa instytucji opiniującej	Opinia
6.	Agencja Bezpieczeństwa Wewnętrznego Delegatura w Łodzi ul. Północna 38/40, 91-425 Łódź <i>(w zakresie wymagań bezpieczeństwa i obronności)</i>	nieprzedstawienie opinii w wyznaczonym terminie
7.	Komenda Powiatowa Policji w Łęczycy ul. Ozorkowskie Przedmieście 4, 99-100 Łęczycy <i>(w zakresie wymagań bezpieczeństwa i obronności)</i>	nieprzedstawienie opinii w wyznaczonym terminie
8.	Komenda Powiatowa Państwowej Straży Pożarnej w Łęczycy ul. Lotnicza 21e, 99-100 Łęczycy <i>(w zakresie ochrony przeciwpożarowej)</i>	nieprzedstawienie opinii w wyznaczonym terminie
9.	Łódzki Wojewódzki Inspektor Sanitarny Wojewódzka Stacja Sanitarno - Epidemiologiczna w Łodzi ul. Wodna 40, 90-046 Łódź	opinia pozytywna z dnia 08.05.2026 r.
10.	Gminna komisja urbanistyczno-architektoniczna	opinia z dnia 25 maja 2026 r.
11.	Zarząd Dróg Powiatowych w Łęczycy ul. Adama Mickiewicza 12, 99 - 100 Łęczycy	opinia pozytywna z dnia 08.05.2026 r.
12.	Generalna Dyrekcja Dróg Krajowych i Autostrad, Oddział w Łodzi ul. Irysowa 2, 91-857 Łódź	brak podstaw do zajęcia stanowiska - umorzenie
13.	Zarząd Dróg Wojewódzkich w Łodzi al. Piłsudskiego 12, 90-051 Łódź	nieprzedstawienie opinii w wyznaczonym terminie
14.	Polskie Sieci Elektroenergetyczne S.A. al. Jerozolimskie 132, 02-305 Warszawa	nieprzedstawienie opinii w wyznaczonym terminie
15.	PGE Dystrybucja S.A. Oddział w Łodzi ul. Tuwima 58, 90-021 Łódź	opinia bez uwag z dnia 19.05.2026 r.
16.	Polska Spółka Gazownictwa Sp. z o.o. Oddział Zakład Gazowniczy w Łodzi ul. Targowa 18, 90-042 Łódź	nieprzedstawienie opinii w wyznaczonym terminie
17.	Operator Gazociągów Przesyłowych GAZ-SYSTEM S.A. Oddział w Rembelszczyźnie ul. Jana Kazimierza 578, 05-126 Nieporęt	opinia bez uwag z dnia 13.05.2026 r.
18.	PKP Polskie Linie Kolejowe S.A. ul. Targowa 74, 03-734 Warszawa	nieprzedstawienie opinii w wyznaczonym terminie
19.	PKP S.A Oddział Gospodarowania Nieruchomościami ul. Armatnia 14, 01-246 Warszawa	nieprzedstawienie opinii w wyznaczonym terminie
20.	Centralny Port Komunikacyjny Sp. z o.o. Aleje Jerozolimskie 142B, 02-305 Warszawa	nieprzedstawienie opinii w wyznaczonym terminie
21.	Krajowy Zasób Nieruchomości ul. Nowy Świat 19, 00-029 Warszawa <i>(w zakresie sposobu zagospodarowania oraz przedsięwzięć związanych z nieruchomościami wchodzącymi w skład Zasobu Nieruchomości)</i>	nieprzedstawienie opinii w wyznaczonym terminie

Raport podsumowujący przebieg konsultacji społecznych

dotyczących projektu Gminnego Programu Rewitalizacji Gminy Grabów oraz projektu uchwały w sprawie określenia zasad wyznaczenia składu oraz zasad działania Komitetu Rewitalizacji Gminy Grabów wraz z podsumowaniem procesu opiniowania projektu Gminnego Programu Rewitalizacji Gminy Grabów

Lp.	Nazwa instytucji opiniującej	Opinia
22.	Wojewódzki Konserwator Zabytków Wojewódzki Urząd Ochrony Zabytków ul. Piotrkowska 99, 99-425 Łódź <i>(w zakresie form ochrony zabytków)</i>	opinia negatywna z dnia 25.05.2026 r.
23.	Regionalna Dyrekcja Ochrony Środowiska w Łodzi ul. Traugutta 25, 90-113 Łódź <i>(w zakresie form ochrony przyrody)</i>	opinia z dnia 20.05.2026 r.
24.	Okręgowy Urząd Górniczy w Kielcach ul. Zagnańska 61, 25-528 Kielce	nieprzedstawienie opinii w wyznaczonym terminie
25.	PERN SA. ul. Wyszogrodzka 133, 09-410 Płock	nieprzedstawienie opinii w wyznaczonym terminie

W związku z powyższym, Burmistrz Grabowa wystąpił do ww. organów o zaopiniowanie projektu Gminnego Programu Rewitalizacji Gminy Grabów. Ze względu na specyfikę obszaru rewitalizacji nie występowało do:

- właściwego dyrektora urzędu morskiego – nie dotyczy Gminy Grabów;
- właściwy organ administracji geologicznej – ze względu na brak osuwisk w obszarze rewitalizacji oraz jego sąsiedztwie;
- właściwego dyrektora regionalnego zarządu gospodarki wodnej Państwowego Gospodarstwa Wodnego Wody Polskie – ze względu na brak obszarów szczególnego zagrożenia powodzią w obszarze rewitalizacji oraz jego sąsiedztwie;
- ministra właściwego do spraw zdrowia – nie dotyczy Gminy Grabów
- Państwowe Gospodarstwo Leśne Lasy Państwowe – ze względu na brak nieruchomości o charakterze leśnym w obszarze rewitalizacji.

ZGŁOSZONE UWAGI ORGANÓW

(1)

Opinia podjęta Uchwałą nr 1/2026 Gminnej Komisji Urbanistyczno-Architektonicznej z dnia 25 maja 2026 r.

Gminna Komisja Urbanistyczno-Architektoniczna

Lp.	Treść uwagi	Wyjaśnienie / sposób uwzględnienia
1.	Sformułowane w rozdz. 2.6 cele rewitalizacji są pomieszczone z działaniami, jakie będą prowadzić do realizacji celów. Największe wątpliwości budzą cele R3 oraz R4, które noszą znamiona działań. (...) Potwierdzeniem niewłaściwego sformułowania celów R3 i R4 jest dobór	Uwaga została uwzględniona w całości. Przeformułowano cele rewitalizacji i cele szczegółowe rewitalizacji w rozdziale 2.6, a tym samym zmieniono przyporządkowanie celów w opisach przedsięwzięć podstawowych i przedsięwzięć uzupełniających w rozdziale 3. Przeredagowano odpowiednio zapisy w rozdziale 4.1.1.

Raport podsumowujący przebieg konsultacji społecznych
dotyczących projektu Gminnego Programu Rewitalizacji Gminy Grabów oraz projektu uchwały w sprawie
określenia zasad wyznaczania składu oraz zasad działania Komitetu Rewitalizacji Gminy Grabów
wraz z podsumowaniem procesu opiniowania
projektu Gminnego Programu Rewitalizacji Gminy Grabów

Lp.	Treść uwagi	Wyjaśnienie / sposób uwzględnienia
	projektów podstawowych, z których żaden nie dotyczy w sposób bezpośredni celów R3 i R4. Sugeruje się przereklamować i uporządkować cele rewitalizacji na wszystkich poziomach.	
2.	Rozdział 4.1.1. dotyczący spójności przestrzennej i problemowej „na siłę” udowadnia, że każdy cel znajduje odzwierciedlenie w zaproponowanych projektach - zarówno w części tekstowej jak i tabelarycznej. Zestawienie ilustrujące powiązanie celów szczegółowych rewitalizacji z przedsięwzięciami przedstawione w tab. 18 budzi wątpliwości w zakresie niektórych celów i przedsięwzięć. (...) Sugeruje się weryfikację treści rozdziału 4.1.1, w tym tabeli 17 i 18 oraz ponowne powiązanie przedsięwzięć z celami, które są poprzez nie realizowane.	Uwaga została uwzględniona w całości. Przeformułowano cele rewitalizacji i cele szczegółowe rewitalizacji w rozdziale 2.6, a tym samym zmieniono przyporządkowanie celów w opisach przedsięwzięć podstawowych i przedsięwzięć uzupełniających w rozdziale 3. Przeredagowano odpowiednio zapisy w rozdziale 4.1.1. Poprawiono powiązania w tabeli 17 i 18.
3.	Należy doprecyzować obszar realizacji przedsięwzięć rewitalizacyjnych P3 i P4. Karty projektów wskazują inne działki niż te oznaczone na załączniku graficznym. Informacja o lokalizacji planowanych przedsięwzięć rewitalizacyjnych jest obligatoryjnym elementem gminnych programów rewitalizacji.	Uwaga została uwzględniona w całości. W opisie przedsięwzięcia P3 uzupełniono i doprecyzowano informacje dotyczące lokalizacji, poprzez jednoznaczne wskazanie działek, na których będzie realizowane przedsięwzięcie. Zapisy te pozwalają na precyzyjne określenie zakresu przestrzennego inwestycji. Jednocześnie w przypadku przedsięwzięcia P4 lokalizacja została prawidłowo i jednoznacznie określona już na etapie opisu, poprzez wskazanie numerów działek objętych realizacją projektu. Załącznik graficzny został skorygowany, zgodnie ze wskazaniami w treści Gminnego Programu Rewitalizacji.
4.	Należy rozważyć włączenie w zakres przedsięwzięcia rewitalizacyjnego P1 działki nr 417/1 - teren drogi wewnętrznej ul. Parkowej. Brak włączenia w granice obszaru ww. działki utrudni realizację jednego z celów projektu, jakim jest integracja parku, stadionu oraz terenów przy GOPS i Domu Seniora. Ponadto należy doprecyzować miejsce realizacji 60 miejsc postojowych w sąsiedztwie intensywnie zadrzewionego obszaru. Utrzymanie odpowiednich warunków wzrostu oraz pielęgnacja istniejącego cennego drzewostanu powinna być jednym z celów projektu.	Uwaga została uwzględniona częściowo. Do obszaru przedsięwzięcia włączono działkę nr 417/1 (ul. Parkowa), co umożliwi zachowanie spójności funkcjonalno-przestrzennej projektu oraz skuteczniejszą integrację terenów parku, stadionu, GOPS i Domu Seniora. Jednocześnie doprecyzowano zapisy dotyczące planowanych miejsc postojowych. Na obecnym etapie dokument określa kierunkowy zakres przedsięwzięcia, natomiast szczegółowa lokalizacja miejsc postojowych zostanie wskazana na etapie opracowania dokumentacji projektowej. Ich rozmieszczenie będzie realizowane z uwzględnieniem istniejących uwarunkowań przyrodniczych, w szczególności ochrony cennego drzewostanu oraz zachowania odpowiednich

Raport podsumowujący przebieg konsultacji społecznych
dotyczących projektu Gminnego Programu Rewitalizacji Gminy Grabów oraz projektu uchwały w sprawie
określenia zasad wyznaczania składu oraz zasad działania Komitetu Rewitalizacji Gminy Grabów
wraz z podsumowaniem procesu opiniowania
projektu Gminnego Programu Rewitalizacji Gminy Grabów

Lp.	Treść uwagi	Wyjaśnienie / sposób uwzględnienia
		<p>warunków dla jego dalszego wzrostu i rozwoju. W opisie przedsięwzięcia podkreślono konieczność poszanowania walorów przyrodniczych obszaru oraz minimalizacji ingerencji w istniejącą zieleń.</p>
5	<p>Należy wskazać lokalizację projektu rewitalizacyjnego uzupełniającego PU2 co jest kluczowe dla możliwości oceny zasadności jego realizacji. Należy również doprecyzować czy tereny podwórek mają zostać upublicznione czy mają one służyć wyłącznie mieszkańcom kamienic.</p>	<p>Uwaga została przeanalizowana, nie wprowadzano zmian w treści Gminnego Programu Rewitalizacji.</p> <p>Przedsięwzięcie PU2 zostało zakwalifikowane do kategorii przedsięwzięć uzupełniających, które z założenia obejmują działania o mniejszym stopniu przygotowania lub niższym poziomie szczegółowości na etapie opracowywania Gminnego Programu Rewitalizacji. W przeciwieństwie do przedsięwzięć podstawowych nie wymagają one sporządzania szczegółowych kart projektów ani określenia wszystkich parametrów realizacyjnych.</p> <p>Zgodnie z wytycznymi zawartymi w publikacji Ministerstwa Inwestycji i Rozwoju „Gminny Program Rewitalizacji – Praktyczny poradnik dla mieszkańców i władz lokalnych”, przedsięwzięcia uzupełniające mogą być przedstawiane w sposób zbiorczy, bez konieczności wskazywania szczegółowej lokalizacji lub pełnego zakresu rzeczowego, o ile wykazany został ich bezpośredni związek z celami i kierunkami działań określonymi w GPR.</p> <p>W związku z powyższym na obecnym etapie nie określono docelowych lokalizacji realizacji przedsięwzięcia PU2 ani szczegółowych rozwiązań funkcjonalnych dotyczących sposobu użytkowania terenów objętych działaniem. Kwestie te będą przedmiotem analiz oraz ustaleń na etapie przygotowania konkretnych projektów inwestycyjnych.</p> <p>Zakres informacji przedstawiony w Gminnym Programie Rewitalizacji odpowiada charakterowi przedsięwzięcia uzupełniającego i jest wystarczający do oceny jego zgodności z celami rewitalizacji.</p>
6	<p>Projekt GPR nie zawiera analizy zgodności planowanych przedsięwzięć z ustaleniami obowiązujących planów miejscowych. Przeprowadzenie tej analizy jest obligatoryjnym elementem gminnych programów rewitalizacji, a ponadto informacje mogą wpłynąć na analizę szacowanych kosztów projektów rewitalizacyjnych.</p> <p><i>Zapis „W dniu przyjęcia Gminnego Programu Rewitalizacji Gminy Grabów nie planuje się zmian w miejscowych planach zagospodarowania przestrzennego, z zastrzeżeniem</i></p>	<p>Uwagę uwzględniono w całości.</p> <p>Przeprowadzono analizę zgodności planowanych przedsięwzięć z ustaleniami obowiązujących miejscowych planów zagospodarowania przestrzennego w rozdziałach 3.2 „Podstawowe przedsięwzięcia rewitalizacyjne” oraz 3.3 „Uzupełniające przedsięwzięcia rewitalizacyjne”. W tabelach przypisanych do poszczególnych przedsięwzięć dodano wiersz pn. „ANALIZA ZGODNOŚCI Z MIEJSCOWYM PLANEM ZAGOSPODAROWANIA PRZESTRZENNEGO”, w którym zamieszczono szczegółowe analizy zgodności z MPZP dla każdego przedsięwzięcia.</p>

Raport podsumowujący przebieg konsultacji społecznych
dotyczących projektu Gminnego Programu Rewitalizacji Gminy Grabów oraz projektu uchwały w sprawie
określenia zasad wyznaczania składu oraz zasad działania Komitetu Rewitalizacji Gminy Grabów
wraz z podsumowaniem procesu opiniowania
projektu Gminnego Programu Rewitalizacji Gminy Grabów

Lp.	Treść uwagi	Wyjaśnienie / sposób uwzględnienia
	<i>możliwości ich wprowadzenia w razie zmian lub aktualizacji GPR"(s.183) należy uznać za zbyt uproszczony.</i>	Jednocześnie uzupełniono treść rozdziału 5.4.2 „Zmiany w miejscowych planach zagospodarowania przestrzennego”, doprecyzowując sposób weryfikacji zgodności planowanych działań z obowiązującymi dokumentami planistycznymi.
7	Należy skorygować spis treści.	Uwaga została uwzględniona w całości. Spis treści został skorygowany.
8	Niejednoznaczny opis wykresów 1-16, powoduje, że np. ocena mieszkańców „Wysoki” bez dopisku „problem” może być odczytana jako „ocena wysoka” czyli pozytywna (w języku potocznym skojarzenia stanu technicznego lokali z określeniami wysoki, średni czy niski mają inne konotacje niż wskazywane na wykresie 4).	Uwaga została uwzględniona w całości. Poprawiono opis wykresów nr 1, 4, 5, 6, 7, 8, 9, 10, 11, 12, 13, 14, 15, 16 poprzez zmianę podpisów w wykresie poprzez dodanie słowa “problem”, co ostatecznie daje opis “wysoki/średni/niski problem”.
9	Zaskoczeniem jest pominięcie na ryc.7 wśród głównych kierunków komunikacyjnych połączenia Grabowa poprzez DP2521E z najbliższym dużym ośrodkiem miejskim i powiatowym - Łęczycą (ze stacją kolejową linii północ-południe) i dalej z ośrodkiem wojewódzkim - miastem Łódź. Na ryc.8 nie wskazano natomiast podstawowego kierunku komunikacyjnego - do miasta gminnego Grabów. Główne kierunki komunikacyjne powinny być przypisane do przebiegu istniejących dróg, tworzących główne szlaki komunikacyjne w obszarze rewitalizacji.	Uwagę uwzględniono w całości. Zaktualizowano ryc. 7 poprzez uzupełnienie głównych kierunków komunikacyjnych o połączenie Grabowa z miastem powiatowym Łęczycą oraz dalej z miastem wojewódzkim Łódź. Jednocześnie na ryc. 8 dodano podstawowy kierunek komunikacyjny prowadzący do miasta gminnego Grabów. W związku z powyższymi korektami wprowadzono również zmianę w treści rozdziału 2.2.4.
10	Wątpliwości budzi teza ze str.85 dotycząca Grabowa: <i>Sfera środowiskowa – Problemy: Brak terenów zielonych i miejsc rekreacji w otoczeniu przyrody.</i> Jednocześnie na Rycinie 28 (s.76) wskazuje się na obszarze Grabowa <i>tereny zieleni urządzonej i rekreacyjnej</i> , które są przedmiotem planowanych działań. Wobec powyższego zamiast wskazywania: <i>Potrzeby: Tworzenie parków, terenów rekreacyjnych i zieleni przyulicznej (s.85), Kierunki działań: Sfera środowiskowa: Tworzenie terenów zielonych i rekreacyjnych (s.88),</i> należy raczej podkreślić działania przy istniejących terenach zieleni i rekreacji, podnoszące ich jakość dla mieszkańców.	Uwagę uwzględniono w całości. Na stronie 85 dokonano korekty zapisów w celu ich lepszego dostosowania do specyfiki i potencjału analizowanego obszaru. Sformułowanie „Brak terenów zielonych i miejsc rekreacji w otoczeniu przyrody” zastąpiono zapisem „Niewystarczające wykorzystanie potencjału terenów zielonych i rekreacyjnych w otoczeniu przyrody”. Jednocześnie zapis „Tworzenie parków, terenów rekreacyjnych i zieleni przyulicznej” zmieniono na „Lepsze wykorzystanie potencjału przyrodniczego poprzez rozwój terenów zielonych i infrastruktury rekreacyjnej”. Wprowadzone zmiany pozwalają trafniej odzwierciedlić rzeczywistą sytuację obszaru, na którym tereny zielone już występują, jednak ich potencjał nie jest w pełni wykorzystywany.
11	Przykładami do poprawienia są też zapisy:	Uwagę uwzględniono w całości. Zapis: „ <i>Lepsza dostępność klientów i przestrzeni do prowadzenia działalności</i> ” zastąpiono zapisem:

Raport podsumowujący przebieg konsultacji społecznych
dotyczących projektu Gminnego Programu Rewitalizacji Gminy Grabów oraz projektu uchwały w sprawie
określenia zasad wyznaczania składu oraz zasad działania Komitetu Rewitalizacji Gminy Grabów
wraz z podsumowaniem procesu opiniowania
projektu Gminnego Programu Rewitalizacji Gminy Grabów

Lp.	Treść uwagi	Wyjaśnienie / sposób uwzględnienia
	<ul style="list-style-type: none"> • <i>Lepsza dostępność klientów i przestrzeni do prowadzenia działalności</i> (s.97), • <i>Lokalny Ośrodek Integracji i Turystyki „Besiekierska Przystań”</i> (s.99, s.106, s.156), • <i>działania informacyjne i animacyjne zachęcające mieszkańców do korzystania z przestrzeni</i> (str.103 – justowanie). 	<p>„Zwiększenie dostępności przestrzeni do prowadzenia działalności gospodarczej oraz możliwości dotarcia do klientów”, co precyzyjniej oddaje potrzeby lokalnych przedsiębiorców i wskazuje zarówno na konieczność zapewnienia odpowiednich warunków lokalowych, jak i zwiększenia potencjału rynkowego prowadzonej działalności.</p> <p>Ponadto skorygowano literówkę w nazwie przedsięwzięcia <i>Lokalny Ośrodek Integracji i Turystyki „Besiekierska Przystań”</i> we wszystkich miejscach występowania w dokumencie.</p> <p>Uwzględniono justowanie.</p>

(2)

Opinia negatywna przekazana pismem znak: WUOZ-PP.5150.330.2026.SO z dnia 25.05.2026 r.

Wojewódzki Konserwator Zabytków Wojewódzki Urząd Ochrony Zabytków
ul. Piotrkowska 99, 99-425 Łódź

(w zakresie form ochrony zabytków)

Lp.	Treść uwagi	Wyjaśnienie / sposób uwzględnienia
1.	W projekcie programu dla każdego przedsięwzięcia, na terenie którego zlokalizowane są zabytkowe obiekty lub obszary, należy wskazać te obiekty i obszary wraz z określeniem formy ich ochrony konserwatorskiej.	<p>Uwaga nieuwzględniona.</p> <p>Przeprowadzono analizę lokalizacji wszystkich przedsięwzięć rewitalizacyjnych w odniesieniu do form ochrony konserwatorskiej występujących na terenie gminy. Stwierdzono, że przedsięwzięcia nie obejmują zabytkowych obiektów ani obszarów wymagających wskazania indywidualnych form ochrony konserwatorskiej w kartach przedsięwzięć, w odniesieniu do rejestru zabytków województwa łódzkiego.</p> <p>Informacje dotyczące dziedzictwa kulturowego oraz obiektów i obszarów objętych ochroną konserwatorską zostały przedstawione w części diagnostycznej. W związku z powyższym nie wprowadzono dodatkowych zapisów do kart przedsięwzięć rewitalizacyjnych.</p>
2.	W projekcie programu, dla każdego z tych przedsięwzięć, które dotyczą zabytków (w tym zabytkowych obszarów), należy wprowadzić ustalenie informujące, że zakres planowanej inwestycji powinien być zaakceptowany uprzednio przez Wojewódzkiego Konserwatora Zabytków oraz że realizacja przedsięwzięć możliwa jest w przypadku uzyskania zezwoleń wymaganych przepisami odrębnymi.	<p>Uwaga została przeanalizowana, nie wprowadzono zmian w treści Gminnego Programu Rewitalizacji.</p> <p>Przeprowadzono analizę przedsięwzięć rewitalizacyjnych pod kątem ich zakresu oraz lokalizacji względem obiektów i obszarów objętych ochroną konserwatorską. Stwierdzono, że żadne z przedsięwzięć ujętych w Gminnym Programie Rewitalizacji nie dotyczy bezpośrednio zabytków ani zabytkowych obszarów wymagających prowadzenia prac konserwatorskich, restauratorskich lub robót budowlanych przy zabytkach, w odniesieniu do rejestru zabytków województwa łódzkiego.</p>
3.	W projekcie programu w tabeli 12, dot. wykazu zabytków z Gminnej Ewidencji Zabytków	Uwagę uwzględniono w całości.

Raport podsumowujący przebieg konsultacji społecznych
dotyczących projektu Gminnego Programu Rewitalizacji Gminy Grabów oraz projektu uchwały w sprawie
określenia zasad wyznaczania składu oraz zasad działania Komitetu Rewitalizacji Gminy Grabów
wraz z podsumowaniem procesu opiniowania
projektu Gminnego Programu Rewitalizacji Gminy Grabów

Lp.	Treść uwagi	Wyjaśnienie / sposób uwzględnienia
	Gminy Grabów, wskazano nieprawidłowe numery wpisów do rejestru zabytków nieruchomości województwa łódzkiego.	Poprawiono numery wpisów do rejestru zabytków nieruchomości województwa łódzkiego w tabeli nr 12.

Zmiany wynikające z powyższych uwag zostały wprowadzone do Gminnego Programu Rewitalizacji Gminy Grabów.

(2)

Opinia pozytywna z uwagami, przekazana pismem znak: BPRWŁ.ZS.411.13.2026 z dnia 25.05.2026r.

Zarząd Województwa Łódzkiego

ul. Piotrkowska 104, 90-926 Łódź

(w zakresie zgodności z planem zagospodarowania przestrzennego województwa i strategią rozwoju województwa)

przekazano do:

Biuro Planowania Regionalnego Województwa Łódzkiego

al. Piłsudskiego 12

90-051 Łódź

Organ stwierdził zgodność projektu Gminnego Programu Rewitalizacji Gminy Grabów z Planem Zagospodarowania Przestrzennego Województwa Łódzkiego oraz Strategią Rozwoju Województwa Łódzkiego 2030, wskazując jednocześnie następujące uwagi:

Lp.	Treść uwagi	Wyjaśnienie / sposób uwzględnienia
1.	Do rozważenia zmiana nazwy przedsięwzięcia rewitalizacyjnego P3: Multimodalne Centrum Tradycji i Handlu „Grabowska Targowica” i „Arena Palanta”, poprzez zmianę sformułowania Grabowska Targowica, z uwagi na pejoratywne znaczenie historyczne wyrazu „targowica”, na np. Grabowskie Targowisko.	Uwaga uwzględniona w całości. Zmieniono sformułowanie “Grabowska Targowica” na “Grabowskie Targowisko”.
2.	Nie dostrzega się powiązań zaplanowanych przedsięwzięć z celem operacyjnym 1.2 Podnoszenie jakości kapitału ludzkiego Strategii Rozwoju Województwa Łódzkiego 2030 (s.187). Jednocześnie wnosi się o uzupełnienie opisu spójności GPR z SRWŁ 2030 poprzez odwołanie do celu strategicznego 1.4 Rozwój sektora rolnego i zwiększenie jego konkurencyjności (str. 187–188). Sugeruje się uzupełnienie opisu spójności GPR z Planem Zagospodarowania Przestrzennego Województwa Łódzkiego	Uwaga uwzględniona w całości. Uzupełniono opis spójności GPR z SRWŁ 2030 o powiązania z celem strategicznym 1.4 w zakresie rozwoju sektora rolnego i wzrostu jego konkurencyjności. Wskazano wpływ działań rewitalizacyjnych na poprawę jakości życia, integrację społeczną, rozwój kompetencji oraz wzmocnienie funkcji usługowych na obszarach wiejskich i podmiejskich. Jednocześnie rozszerzono odniesienia do Planu Zagospodarowania Przestrzennego Województwa

Raport podsumowujący przebieg konsultacji społecznych
dotyczących projektu Gminnego Programu Rewitalizacji Gminy Grabów oraz projektu uchwały w sprawie
określenia zasad wyznaczania składu oraz zasad działania Komitetu Rewitalizacji Gminy Grabów
wraz z podsumowaniem procesu opiniowania
projektu Gminnego Programu Rewitalizacji Gminy Grabów

Lp.	Treść uwagi	Wyjaśnienie / sposób uwzględnienia
	2030+ (s. 188–189), poprzez odwołanie do celu szczegółowego IV. Region o wysokiej jakości środowiska przyrodniczego, V. Region o dobrze zachowanym dziedzictwie kulturowym oraz VI. Region o wysokiej atrakcyjności turystycznej, w które wpisują się działania zaplanowane w Programie.	Łódzkiego 2030+ poprzez powiązanie GPR z celem szczegółowym IV (wysoka jakość środowiska przyrodniczego), V (zachowane dziedzictwo kulturowe) oraz VI (wysoka atrakcyjność turystyczna), wskazując na wpływ działań rewitalizacyjnych na poprawę jakości przestrzeni, ochronę dziedzictwa oraz wzmacnianie potencjału turystycznego obszarów rewitalizacji.

Zmiany wynikające z powyższych uwag zostały wprowadzone do Gminnego Programu Rewitalizacji Gminy Grabów.

Data sporządzenia protokołu: 18.06.2026 r.

Protokół sporządził:

Edyta Gąsowska,

Zastępca Kierownika Referatu Administracyjno-Organizacyjnego

Zastępca Kierownika
Referatu Administracyjno-Organizacyjnego

.....
mgr Edyta Gąsowska
podpis

Raport podsumowujący przebieg konsultacji społecznych
dotyczących projektu Gminnego Programu Rewitalizacji Gminy Grabów oraz projektu uchwały w sprawie
określenia zasad wyznaczania składu oraz zasad działania Komitetu Rewitalizacji Gminy Grabów
wraz z podsumowaniem procesu opiniowania
projektu Gminnego Programu Rewitalizacji Gminy Grabów